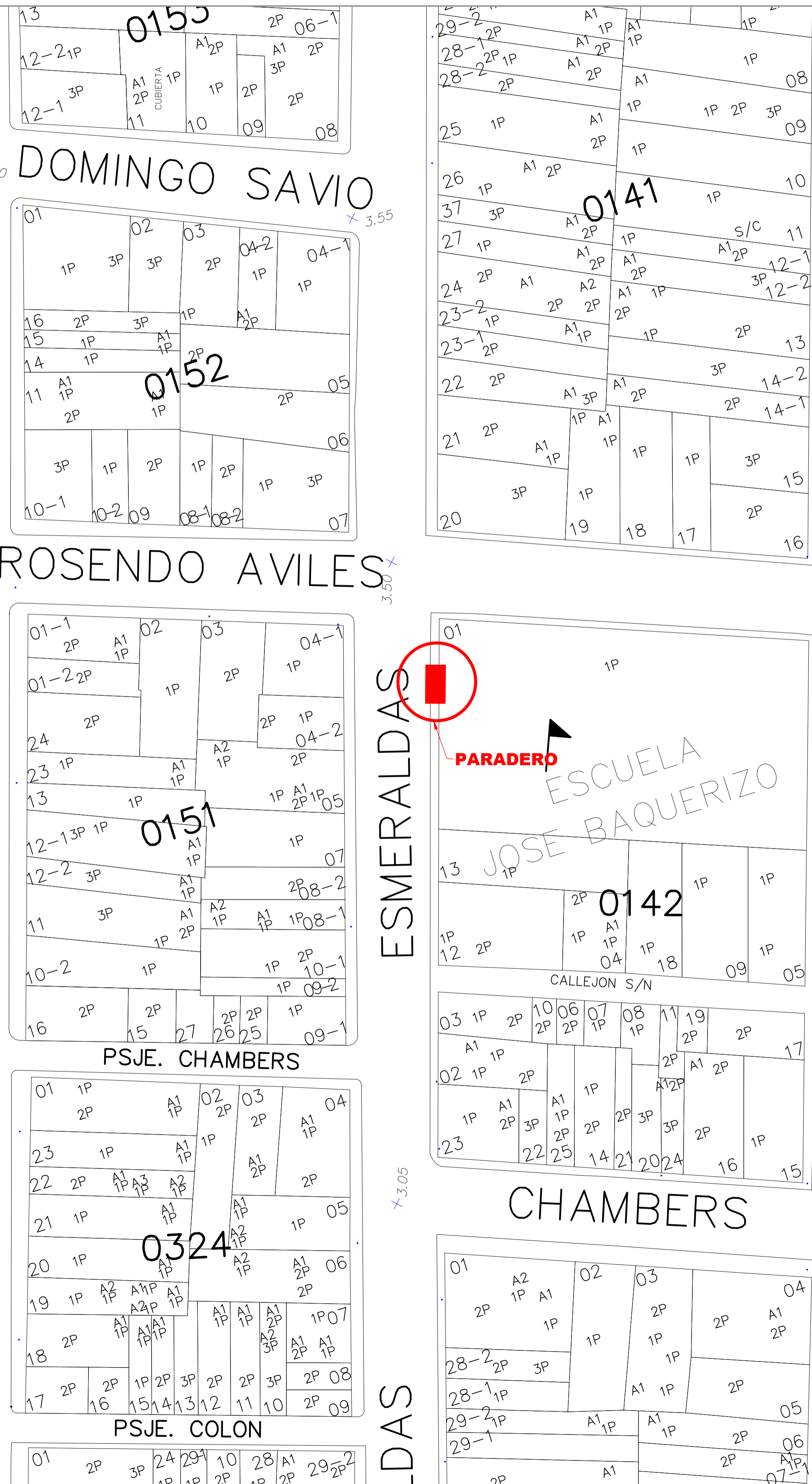



# UBICACIÓN DE PARADEROS DE TRANSPORTE PÚBLICO DE LA CIUDAD DE GUAYAQUIL

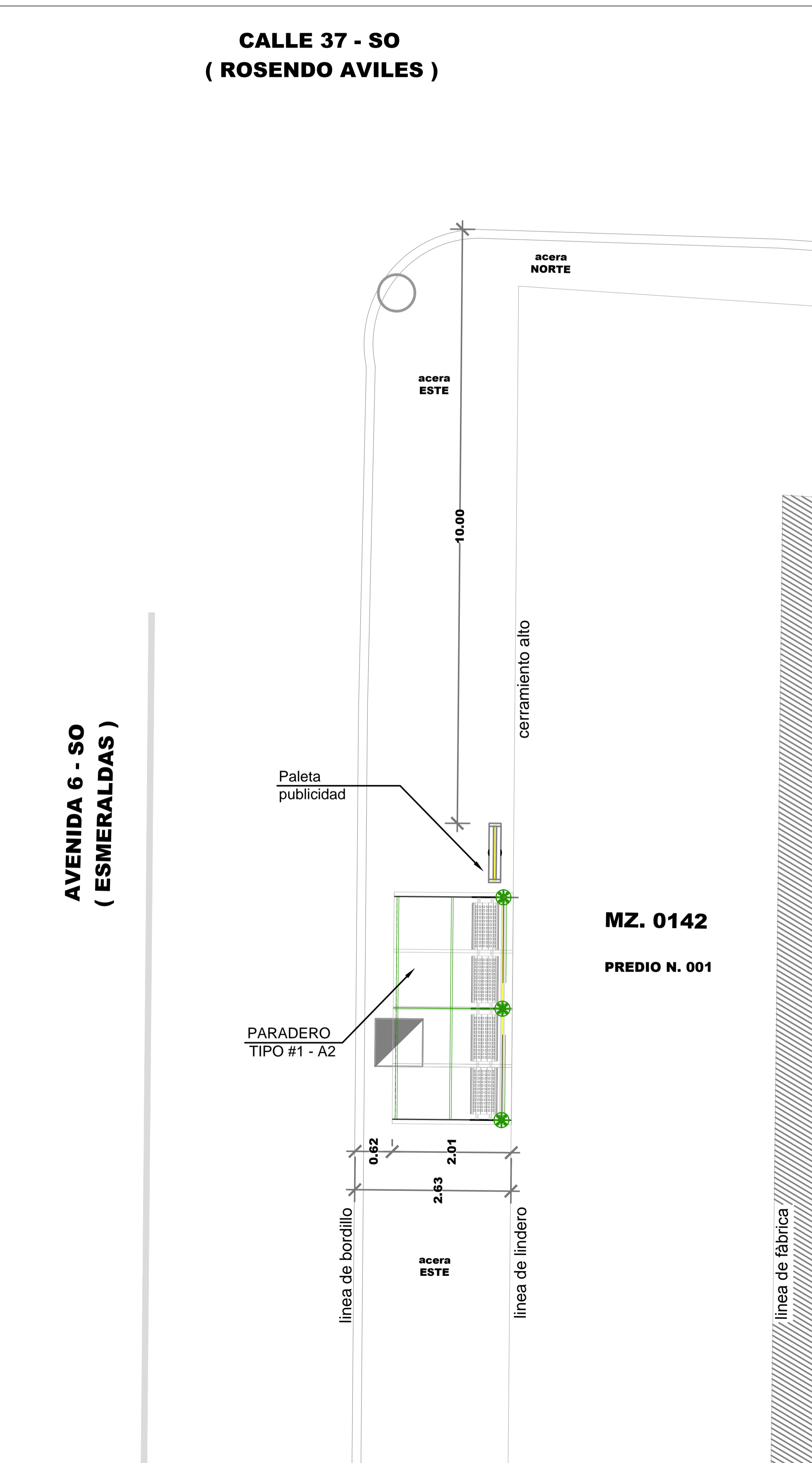

## UBICACIÓN MAPA CATASTRAL

ESCALA 1 : 1000



## PLANTA

ESCALA 1 : 100



## REG. FOTOGRÁFICO



## DATOS

**CODIGO DEL PARADERO:** 08-0142-001-0000-0-0-77

**DIRECCIÓN:** AV. 6-SO (ESMERALDAS) Y CALLE 37-SO (ROSENDO AVILES)

**ACERA:** ESTE

ESTE PLANO ES PROPIEDAD DE LA M.I. MUNICIPALIDAD DE GUAYAQUIL



**AB. ANDRÉS ROCHE**  
GERENTE GENERAL EPMT

**PROYECTO:**  
**MOBILIARIO URBANO**  
**PARADEROS DENTRO DE LA CIUDAD DE GUAYAQUIL**

**EQUIPO DE ESTUDIO:**  
ARQ. CESAR CALLE  
ARQ. ALEXANDRA MORÁN

**ESCALA:** INDICADAS  
**FECHA:** SEPTIEMBRE DEL 2016  
**DIBUJO:** JAVIER CALLE  
PIA RABASCALL  
**ARCHIVO:** D:\\_DATOS 2016\PARADEROS 2016\ ESMERALDAS\ paradero-Los Rios-lamina 75-78.dwg

**LAMINA:**  
**77**

**ING. FERNANDO AMADOR**  
DIRECTOR DE TRANSPORTE PÚBLICO EPMT

**ARQ. JOSÉ MIGUEL RUBIO JAÉN**  
DIRECTOR DE URBANISMO, AVALÚOS Y ORDENAMIENTO TERRITORIAL

**ING. FERNANDO NAVAS**  
DIRECTOR DE TRANSITO EPMT

**ARQ. GINO MERA GILER**  
SUBDIRECTOR DE PROYECTOS ESPECÍFICOS